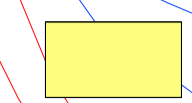
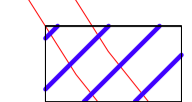
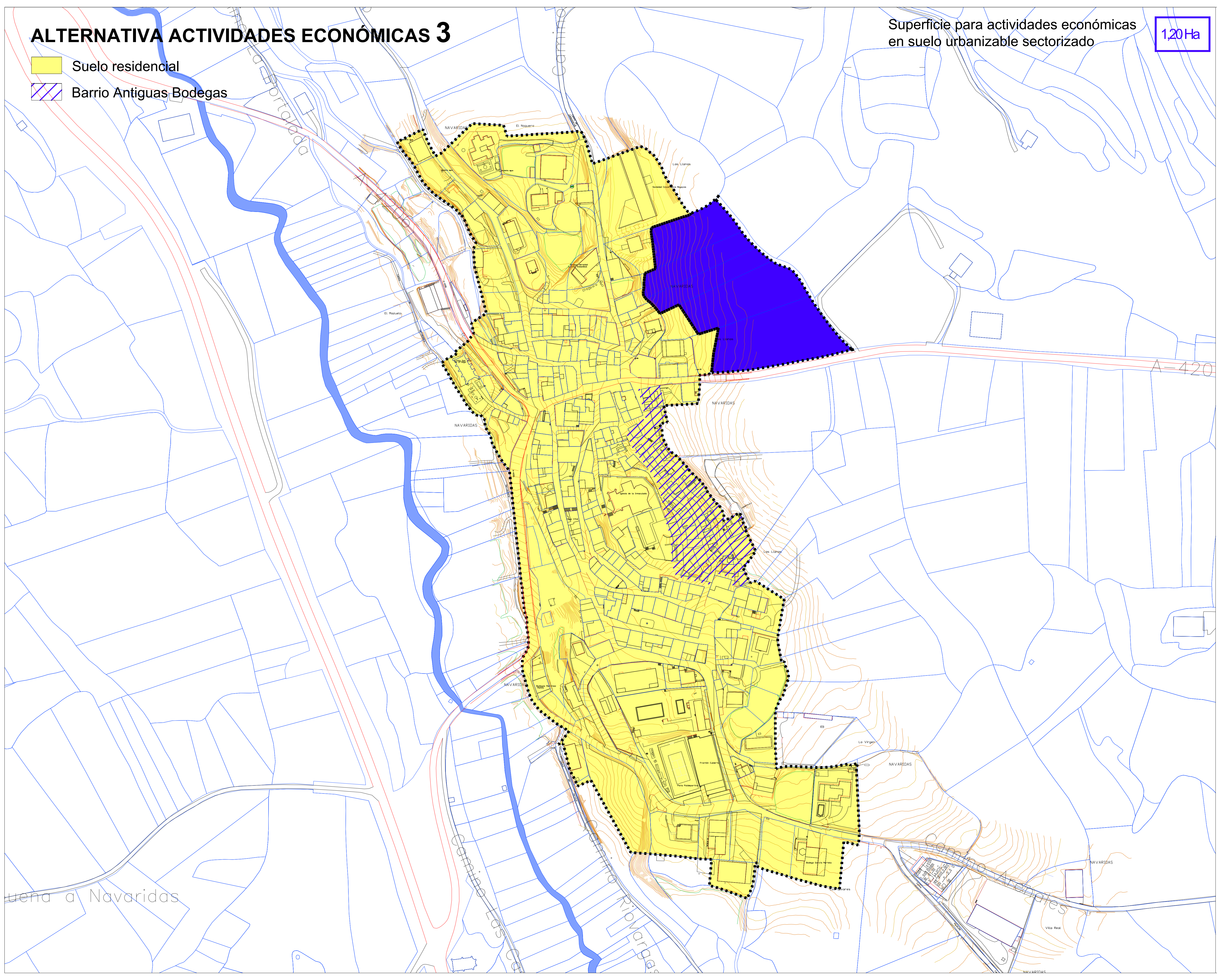


ALTERNATIVA ACTIVIDADES ECONÓMICAS 3

-  Suelo residencial
-  Barrio Antiguas Bodegas

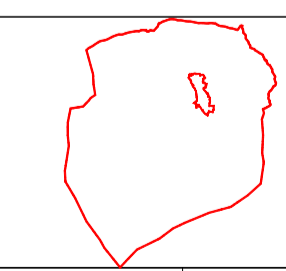
Superficie para actividades económicas en suelo urbanizable sectorizado

1,20 Ha



avenida Navaridas

ALT IND-3



Plan General de Ordenación Urbana Hiri Antolamenduarren Plan Orokorra

P.G.O.U. de NABARIDAS/NAVARIDAS ko H.A.P.O.
AYUNTAMIENTO DE NAVARIDAS (ÁLAVA) NABARIDASKO UDALA (ARABA)

Planificación Urbana: **NAVARIDAS** LUR HIRITARRA, GAUR EGUNGO EGOERA

SUELO URBANO. ESTADO ACTUAL

1:1.500 10/2022

Asistencia ambiental: Jon Aseguidolaza